



Presidenza del Consiglio dei Ministri

CONFERENZA UNIFICATA

Parere sullo schema di decreto del Ministro dell'ambiente e della tutela del territorio e del mare recante regolamento di disciplina dell'area marina protetta delle Cinque Terre.

Repertorio n. *11/0* del *25 marzo 2009*

LA CONFERENZA UNIFICATA

nell'odierna seduta del 25 marzo 2009

VISTA la legge 6 dicembre 1991, n. 394, denominata "Legge quadro sulle aree protette";

VISTO il decreto del Ministro dell'ambiente del 12 dicembre 1997, e successive modifiche, istitutivo dell'area marina protetta "Cinque Terre";

VISTO il decreto legislativo 31 marzo 1998, n. 112, che all'art. 77, commi 1 e 2, nel confermare tra i compiti di rilievo nazionale quelli di cui alla citata legge 6 dicembre 1991, n. 394, dispone che l'individuazione, l'istituzione e la disciplina generale dei parchi e delle riserve nazionali, comprese quelle marine, e l'adozione delle relative misure di salvaguardia, siano operate sentita questa Conferenza;

VISTO lo schema di decreto del Ministro dell'ambiente e della tutela del territorio e del mare recante regolamento di disciplina dell'area marina protetta delle Cinque Terre, nel testo trasmesso con nota prot. GAB-2008-0016122 del 27 ottobre 2008, con la relativa cartografia;

CONSIDERATO che nella riunione tecnica dell'11 dicembre 2008 è stato acquisito il parere favorevole dei comuni territorialmente interessati di Riomaggiore, Monterosso al Mare, Levanto, Vernazza e della Provincia della Spezia;

CONSIDERATO che nella seduta di questa Conferenza del 18 dicembre 2008 l'argomento è stato rinviato per consentire al Ministero dell'ambiente e della tutela del territorio e del mare di recepire un emendamento, formulato dal Ministero dell'economia e finanze, all'art. 12 dello schema di decreto di aggiornamento del precedente decreto istitutivo del 12 dicembre 1997;

RR

RR





Presidenza del Consiglio dei Ministri

CONFERENZA UNIFICATA

CONSIDERATO che questa Conferenza nell'odierna seduta ha espresso parere favorevole sulla nuova stesura del richiamato schema di decreto di aggiornamento del D.M. 12 dicembre 1997, modificato secondo la predetta formulazione richiesta dal Ministero dell'economia e finanze;

CONSIDERATI gli esiti della odierna seduta di questa Conferenza, nel corso della quale i rappresentanti delle Regioni e delle Province autonome, dell'ANCI, dell'UPI e dell'UNCEM hanno espresso il loro positivo avviso sullo schema di provvedimento in esame;

ESPRIME PARERE FAVOREVOLE

sullo schema di decreto del Ministro dell'ambiente e della tutela del territorio e del mare recante regolamento di disciplina dell'area marina protetta delle Cinque Terre, nel testo trasmesso con nota prot. GAB-2008-0016122 del 27 ottobre 2008, e sulla relativa cartografia, rispettivamente allegati 1 e 2 del presente atto.

Il Segretario
Cons. Ermenegilda Siniscalchi

ESiniscalchi



Il Presidente
On. dott. Raffaele Fitto

RF

RR

RR

Alleg. 1

- VISTA** la legge 31 dicembre 1982, n. 979, recante disposizioni per la difesa del mare;
- VISTA** la legge 8 luglio 1986, n. 349, istitutiva del Ministero dell'ambiente;
- VISTA** la legge quadro sulle aree protette 6 dicembre 1991, n. 394, e successive modifiche ed integrazioni;
- VISTO** l'articolo 1, comma 10 della legge 24 dicembre 1993 n. 537, con il quale le funzioni del soppresso Ministero della marina mercantile in materia di tutela e difesa dell'ambiente marino sono trasferite al Ministero dell'ambiente;
- VISTO** l'articolo 2, comma 14, della legge 9 dicembre 1998, n. 426, con il quale è stata soppressa la Consulta per la Difesa del Mare dagli inquinamenti;
- VISTO** l'articolo 2, comma 14, della legge 9 dicembre 1998, n. 426 con il quale, per l'istruttoria preliminare relativa all'istituzione e all'aggiornamento delle aree protette marine, per il supporto alla gestione, al funzionamento nonché alla progettazione degli interventi da realizzare anche con finanziamenti comunitari nelle aree protette marine, è stata istituita, presso il competente Servizio del Ministero dell'ambiente, la Segreteria tecnica per le aree protette marine;
- VISTO** il decreto legislativo 30 luglio 1999, n. 300 di riforma dell'organizzazione del Governo;
- VISTA** la legge 23 marzo 2001, n. 93 e, in particolare, l'articolo 8, comma 8, con il quale è venuto meno il concerto con il Ministro della marina mercantile previsto dall'articolo 18, comma 1, della legge 6 dicembre 1991, n. 394;
- VISTO** il decreto del Presidente della Repubblica 17 giugno 2003, n. 261 recante il Regolamento di organizzazione del Ministero dell'ambiente e della tutela del territorio e, in particolare, l'articolo 2, comma 1, lettere a) e d) che attribuisce alla Direzione generale per la protezione della natura le funzioni in materia di individuazione, conservazione e valorizzazione delle aree naturali protette, nonché in materia di istruttorie relative all'istituzione delle riserve naturali dello Stato;
- VISTA** l'intesa stipulata il 14 luglio 2005 fra il Governo, le regioni, le province autonome e le autonomie locali ai sensi dell'articolo 8, comma 6, della legge 5 giugno 2003, n. 131, in materia di concessioni di beni del demanio marittimo e di zone di mare ricadenti nelle aree marine protette, pubblicata sulla Gazzetta Ufficiale n. 174 del 28 luglio 2005;
- VISTO** il decreto legislativo 18 luglio 2005, n. 171, recante il nuovo codice della nautica da diporto;
- VISTO** il Regolamento CE n. 1967/2006 del Consiglio del 21 dicembre 2006, relativo alle misure di gestione della pesca nel Mar Mediterraneo;



- VISTO** il decreto ministeriale 12 dicembre 1997, pubblicato nella Gazzetta Ufficiale del 27 febbraio 1998, con il quale è stata istituita l'area marina protetta "Cinque Terre";
- VISTO** il Decreto del Presidente della Repubblica 6 ottobre 1999, istitutivo del parco nazionale delle Cinque Terre, ed in particolare l'art. 1, comma 8, che prevede l'affidamento in gestione dell'area marina protetta "Cinque Terre" all'Ente parco nazionale delle Cinque Terre;
- VISTA** la richiesta di modifica della perimetrazione e del regime vincolistico di cui al decreto ministeriale del 12 dicembre 1997 istitutivo dell'area marina protetta "Cinque Terre", avanzata in data 5 novembre 2001 dal Parco nazionale delle Cinque Terre, in qualità di Ente gestore, ai sensi dell'articolo 8 del suddetto decreto;
- VISTO** il decreto ministeriale del 8 ottobre 2004, di aggiornamento dell'area marina protetta "Cinque Terre";
- VISTA** l'ulteriore proposta di aggiornamento della zona A di Punta Mesco, avanzata in data 8 giugno 2007 dall'Ente parco nazionale delle Cinque Terre in qualità di ente gestore dell'area marina protetta, e la relazione tecnico-scientifica che motiva tale richiesta;
- VISTA** l'istruttoria svolta dalla Segreteria tecnica per le aree protette marine e riportata nella relazione del 10 luglio 2007, sulla proposta di modifica della zona A di Punta Mesco avanzata dall'Ente gestore, con la quale si ravvisa la necessità di aggiornare la zonazione dell'area marina protetta "Cinque Terre";
- CONSIDERATO** che il Collegio della Sezione Centrale di Controllo di legittimità su atti della Corte dei Conti, nell'adunanza del 18 maggio 2006, ha ritenuto che, in sede di istituzione delle aree marine protette, le deroghe ai divieti di cui all'articolo 19, comma 3, della legge quadro sulle aree protette 6 dicembre 1991, n. 394, debbano essere inserite nell'apposito Regolamento previsto dal comma 5 del medesimo articolo di legge.
- RITENUTO** opportuno, pertanto, in adeguamento a tale osservazione, procedere all'aggiornamento dell'area marina protetta mediante la predisposizione di uno schema di Decreto istitutivo e di uno schema di Regolamento di disciplina dell'area marina protetta "Cinque Terre", da adottarsi contestualmente, al fine di garantire il rispetto degli accordi intercorsi in sede istruttoria con le Amministrazioni territoriali interessate;
- VISTI** i pareri favorevoli sugli schemi di Decreto istitutivo e di Regolamento di disciplina dell'area marina protetta Cinque Terre, espressi
- dal Comune di Riomaggiore con deliberazione del Consiglio Comunale n. 003 del 31 marzo 2008;
 - dal Comune di Levanto con deliberazione del Consiglio Comunale n. 14 del 29 febbraio 2008;
 - dal Comune di Monterosso al mare con deliberazione del Consiglio Comunale n. 13 del 31 marzo 2008;
 - dal Comune di Vernazza con deliberazione del Consiglio Comunale n. 9 del 31 marzo 2008;
 - dalla Provincia della Spezia con nota n. [] del [];



- dalla Regione Liguria con deliberazione della Giunta Regionale n. 658 del 13 giugno 2008;

VISTO il parere favorevole sugli schemi di Decreto istitutivo e di Regolamento di disciplina dell'area marina protetta "Cinque Terre", espresso dal Consiglio Direttivo dell'Ente parco nazionale delle Cinque Terre con delibera n. 155 del 13 novembre 2007, con la quale su richiesta degli Enti Locali si è espresso parere negativo sulla modifica della zonazione della Zona A di Punta Mesco;

RITENUTO opportuno accogliere la richiesta dell'Ente parco nazionale delle Cinque Terre e l'indirizzo degli Enti Locali interessati di non modificare la zonazione della zona A di Punta Mesco;

VISTO l'articolo 77, comma 2, del decreto legislativo 31 marzo 1998, n. 112, il quale dispone che l'individuazione, l'istituzione e la disciplina generale dei parchi e delle riserve nazionali, comprese quelle marine, e l'adozione delle relative misure di salvaguardia, siano operati sentita la Conferenza Unificata;

VISTI il parere favorevole sugli schemi di Decreto istitutivo e di Regolamento di disciplina dell'area marina protetta "Cinque Terre", espresso nella seduta del [REDACTED] dalla Conferenza Unificata;

VISTO il decreto del Ministro dell'ambiente e della tutela del territorio e del mare [REDACTED] di aggiornamento dell'area marina protetta "Cinque Terre";

VISTO il parere n. [REDACTED] emesso dal Consiglio di Stato - Sezione Consultiva per gli atti normativi - nell'adunanza del [REDACTED];

CONSIDERATO necessario procedere all'approvazione del Regolamento di disciplina e organizzazione dell'area marina protetta "Cinque Terre";

DECRETA:

Articolo 1

1. E' approvato l'allegato Regolamento di disciplina delle attività consentite nelle diverse zone dell'area marina protetta "Cinque Terre".
2. Il presente decreto, munito del sigillo dello Stato, sarà inserito nella raccolta ufficiale degli atti normativi della Repubblica Italiana. E' fatto obbligo a chiunque spetti di osservarlo e di farlo osservare.

Roma,

Stefania Prestigiacomo



Allegato di cui all'articolo 1**REGOLAMENTO RECANTE LA DISCIPLINA DELLE ATTIVITA' CONSENTITE NELLE
DIVERSE ZONE DELL'AREA MARINA PROTETTA "CINQUE TERRE "****(ex Articolo 19, comma 5, legge 6 dicembre 1991, n. 394)****TITOLO I****DISPOSIZIONI GENERALI****Articolo 1 – Oggetto**

1. Il presente Regolamento definisce la suddivisione in zone di tutela all'interno dell'area marina protetta "Cinque Terre", come delimitata ai sensi dell'articolo 4 del Decreto istitutivo del Ministro dell'ambiente e della tutela del territorio e del mare, e individua le attività consentite all'interno di ciascuna zona, anche in deroga ai divieti di cui all'articolo 19, comma 3, della legge 6 dicembre 1991, n. 394.

Articolo 2 – Definizioni

1. Ai fini del presente regolamento si intende per:
 - a) «accesso», l'ingresso, da terra e da mare, all'interno dell'area marina protetta delle unità navali al solo scopo di raggiungere porti, approdi, aree predisposte all'ormeggio o aree individuate dove è consentito l'ancoraggio;
 - b) «ancoraggio», l'insieme delle operazioni per assicurare la tenuta al fondale delle unità navali, effettuato esclusivamente dando fondo all'ancora;
 - c) «balneazione», l'attività esercitata a fine ricreativo che consiste nel fare il bagno e nel nuotare, che può essere praticata anche con l'impiego di maschera e boccaglio, pinne, calzari e guanti e che può comportare il calpestio dei fondali e dei tratti di costa fino alla massima escursione di marea;
 - d) «campi ormeggio», detti anche campi boe, aree adibite alla sosta delle unità da diporto, attrezzate con gavitelli ancorati al fondale, disposti in file ordinate e segnalati per la sicurezza della navigazione;
 - e) «centri di immersione», le imprese o associazioni che operano nel settore turistico-ricreativo subacqueo e che offrono servizi di immersioni, visite guidate e addestramento;
 - f) «imbarcazione», qualsiasi unità da diporto, con scafo di lunghezza da 10 a 24 metri, come definito ai sensi del D.lgs 18 luglio 2005, n. 171;



- g) «immersione subacquea», l'insieme delle attività effettuate con l'utilizzo di apparecchi ausiliari per la respirazione (autorespiratori), finalizzate all'osservazione dell'ambiente marino e all'addestramento subacqueo;
- h) «misure di premialità ambientale», disposizioni differenziate ed incentivi, anche economici, finalizzati alla promozione delle attività che implicano un minore impatto ambientale, quali preferenzialità nelle autorizzazioni, agevolazioni negli accessi, equiparazione ai residenti, tariffe scontate per i servizi e i canoni dell'area marina protetta;
- i) «monitoraggio», la sorveglianza regolare dell'andamento dei parametri indicatori dello stato e dei processi, finalizzata alla valutazione delle deviazioni da uno standard determinato;
- j) «natante», qualsiasi unità da diporto, con scafo di lunghezza pari o inferiore a 10 metri, come definito ai sensi del D.lgs 18 luglio 2005, n. 171;
- k) «nave da diporto», qualsiasi unità da diporto, con scafo di lunghezza superiore a 24 metri, come definito ai sensi del D.lgs 18 luglio 2005, n. 171;
- l) «navigazione», il movimento via mare di qualsiasi costruzione destinata al trasporto per acqua;
- m) «ormeggio», l'insieme delle operazioni per assicurare le unità navali a un'opera portuale fissa, quale banchina, molo o pontile, ovvero a un'opera mobile, in punti localizzati e predisposti, quale pontile o gavitello;
- n) «pesca sportiva», l'attività di pesca esercitata a scopo ricreativo;
- o) «pescaturismo», l'attività integrativa alla piccola pesca artigianale, come disciplinata dal decreto ministeriale 13 aprile 1999, n. 293, che definisce le modalità per gli operatori del settore di ospitare a bordo delle proprie imbarcazioni un certo numero di persone, diverse dall'equipaggio, per lo svolgimento di attività turistico-ricreative;
- p) «piccola pesca artigianale», la pesca artigianale esercitata a scopo professionale per mezzo di imbarcazioni aventi lunghezza inferiore a 12 metri tra le perpendicolari e comunque di stazza non superiore alle 10 TSL e 15 GT, esercitata con attrezzi da posta, ferrettara, palangari, lenze e arpioni, come previsto dal decreto ministeriale 14 settembre 1999 e con gli altri attrezzi selettivi di uso locale individuati dal soggetto gestore compatibilmente a quanto disposto dal Regolamento CE n. 1967/2006 del Consiglio del 21 dicembre 2006, relativo alle misure di gestione della pesca nel Mar Mediterraneo;
- q) «trasporto passeggeri», l'attività professionale svolta da imprese e associazioni abilitate, con l'utilizzo di unità navali adibite al trasporto passeggeri, lungo itinerari e percorsi prefissati ed in orari stabiliti;
- r) «unità navale», qualsiasi costruzione destinata al trasporto per acqua, come definito all'articolo 136 del codice della navigazione;
- s) «visite guidate», le attività professionali svolte, a fronte del pagamento di un corrispettivo, da guide turistiche iscritte a imprese e associazioni, a terra e a mare, con l'utilizzo di unità navali adibite allo scopo, finalizzate all'osservazione dell'ambiente marino emerso e costiero;



- t) «whale-watching», l'attività di osservazione dei cetacei in ambienti liberi, svolta individualmente o in gruppi, da privati, associazioni o imprese;
- u) «zonazione», la suddivisione dell'area marina protetta in zone sottoposte a diverso regime di tutela ambientale.

Articolo 3 – Finalità, delimitazione dell'area marina protetta e attività non consentite

1. Sono fatte salve le finalità, la delimitazione dell'area marina protetta "Cinque Terre" e le attività non consentite, come previste dagli articoli 3, 4 e 5 del decreto istitutivo.

TITOLO II

DISCIPLINA DELLE ATTIVITA' CONSENTITE

Articolo 4 – Zonazione dell'area marina protetta

1. L'area marina protetta è suddivisa in zone sottoposte a diverso regime di tutela ambientale, tenuto conto delle caratteristiche ambientali e della situazione socio-economica ivi presenti, riportate, a titolo indicativo, nella rielaborazione grafica allegata al presente Regolamento, del quale costituisce parte integrante.
2. La zona A di riserva integrale comprende i seguenti tratti di mare, riportati nella rielaborazione grafica allegata al presente Regolamento:
- a. il tratto di mare prospiciente la costa di Punta Mesco, delimitato dalla congiungente i seguenti punti:

Punto	Latitudine	Longitudine
E1)	44° 08'. 65 N	009° 37'. 42 E (in costa)
E)	44° 08'. 46 N	009° 37'. 24 E
F)	44° 08'. 05 N	009° 37'. 58 E
G)	44° 07'. 88 N	009° 38'. 29 E
H)	44° 08'. 16 N	009° 38'. 55 E
H1)	44° 08'. 25 N	009° 38'. 34 E (in costa)

- b. il tratto di mare prospiciente la costa di Capo Monte Negro, delimitato dalla congiungente i seguenti punti:

Punto	Latitudine	Longitudine
T1)	44° 05'. 62 N	009° 44'. 32 E (in costa)
T)	44° 05'. 53 N	009° 44'. 17 E
U)	44° 05'. 34 N	009° 44'. 48 E
U1)	44° 05'. 53 N	009° 44'. 45 E (in costa)



3. La zona B di riserva generale comprende i seguenti tratti di mare, riportati nella rielaborazione grafica allegata al presente Regolamento:
- a. il tratto di mare circostante la zona A di Punta Mesco, delimitato dalla congiungente i seguenti punti:

Punto	Latitudine	Longitudine
L1)	44° 08'. 98 N	009° 37'. 10 E (in costa)
L)	44° 08'. 79 N	009° 36'. 86 E
M)	44° 07'. 81 N	009° 37'. 67 E
N)	44° 07'. 81 N	009° 38'. 32 E
P)	44° 08'. 51 N	009° 38'. 94 E
P1)	44° 08'. 68 N	009° 38'. 58 E (in costa)

- b. il tratto di mare circostante la zona A di Capo Montenegro, delimitato dalla congiungente i seguenti punti:

Punto	Latitudine	Longitudine
Q1)	44° 05'. 79 N	009° 44'. 38 E (in costa)
Q)	44° 05'. 79 N	009° 44'. 07 E
R)	44° 05'. 47 N	009° 43'. 67 E
S)	44° 05'. 04 N	009° 44'. 31 E
S1)	44° 05'. 52 N	009° 44'. 94 E (in costa)

4. La zona C di riserva parziale comprende il residuo tratto di mare all'interno del perimetro dell'area marina protetta, come delimitato all'articolo 4 del decreto istitutivo e riportato nella rielaborazione grafica allegata al presente Regolamento.
5. Le coordinate geografiche indicate nel presente Regolamento sono riferite al Sistema geodetico mondiale WGS 84.

Articolo 5 - Attività consentite

1. Nel rispetto delle caratteristiche dell'ambiente dell'area marina protetta "Cinque Terre" e delle sue finalità istitutive, in deroga a quanto disposto all'articolo 5 del decreto istitutivo, sono consentite:

Zona A di riserva integrale	<p>a) le attività di soccorso e sorveglianza;</p> <p>b) le attività di servizio svolte per conto del soggetto gestore;</p> <p>c) le attività di ricerca scientifica autorizzate dal soggetto gestore;</p> <p>d) la balneazione, disciplinata dal soggetto gestore in base ad un regime di turnazione e contingentamento definito sulla</p>
--	--



	<p>base del monitoraggio dell'area marina protetta, con accesso da terra e da mare, esclusivamente a nuoto o con natanti condotti a remi, senza l'impiego di pinne, calzature e guanti;</p> <p>e) le visite guidate subacquee, autorizzate dal soggetto gestore, anche sulla base del monitoraggio periodico degli impatti sui fondali, con un numero di visitatori per ogni guida/istruttore non superiore a 4, ai centri d'immersione aventi sede legale nei Comuni ricadenti nell'area marina protetta alla data di entrata in vigore del presente regolamento;</p> <p>f) la navigazione autorizzata dal soggetto gestore, ai natanti a remi, a pedali, a vela o con propulsore elettrico, a velocità non superiore a 5 nodi;</p>
<p>Zona B</p> <p>di riserva generale</p>	<p>a) le attività consentite in zona A;</p> <p>b) la balneazione;</p> <p>c) le visite guidate subacquee, svolte compatibilmente alle esigenze di tutela dei fondali e autorizzate dal soggetto gestore;</p> <p>d) le immersioni subacquee, svolte compatibilmente alle esigenze di tutela dei fondali;</p> <p>e) la navigazione, esclusivamente in assetto dislocante, a velocità non superiore a 5 nodi, entro la distanza di 300 m dalla costa, e a velocità non superiore a 10 nodi, entro la fascia di mare compresa tra i 300 e i 600 m di distanza dalla costa;</p> <p>f) l'accesso, alle unità a vela, a remi, a pedali o con propulsore elettrico;</p> <p>g) l'accesso, ai natanti, ad eccezione delle moto d'acqua o acquascooter e mezzi simili, e alle imbarcazioni in linea con i requisiti di eco-compatibilità di cui al successivo comma 2;</p> <p>h) l'accesso, alle imbarcazioni, fino al 1 gennaio 2009;</p> <p>i) l'accesso, alle unità navali adibite al trasporto passeggeri, alle visite guidate e alle attività dei centri d'immersione, autorizzate dal soggetto gestore;</p> <p>j) l'ormeggio, ai natanti e alle imbarcazioni, in siti individuati dal soggetto gestore mediante appositi campi boe, posizionati compatibilmente con l'esigenza di tutela dei fondali;</p> <p>k) l'ancoraggio ai natanti e alle imbarcazioni in linea con i requisiti di eco-compatibilità di cui al successivo comma 2, al di fuori delle aree particolarmente sensibili, individuate e segnalate dal soggetto gestore, compatibilmente alle</p>



	<p>esigenze di tutela dei fondali;</p> <p>l) nella zona B circostante la Punta Mesco, come individuata all'articolo 4, comma 3, lettera a), l'esercizio della piccola pesca artigianale, e l'attività di pescaturismo, riservate alle imprese di pesca che esercitano l'attività sia individualmente, sia in forma cooperativa, aventi sede legale nei Comuni ricadenti nell'area marina protetta, alla data di entrata in vigore del presente decreto, e ai soci delle suddette cooperative inseriti alla stessa data nel registro di ciascuna cooperativa;</p> <p>m) la pesca sportiva, con lenza e canna, autorizzata dal soggetto gestore e riservata ai residenti nei Comuni ricadenti nell'area marina protetta.</p>
<p>Zona C</p> <p>di riserva parziale</p>	<p>a) le attività consentite in zona A e in zona B;</p> <p>b) l'accesso, autorizzato dal soggetto gestore, alle navi da diporto in linea con i requisiti di eco-compatibilità di cui al successivo comma 2;</p> <p>c) l'accesso e la navigazione ai mezzi di linea autorizzati dal soggetto gestore</p> <ul style="list-style-type: none"> - a velocità non superiore a 5 nodi, entro la distanza di 300 m dalla costa; - a velocità non superiore a 10 nodi, entro la fascia di mare compresa tra i 300 e i 600 m di distanza dalla costa; - a velocità non superiore a 15 nodi, entro la fascia di mare compresa tra i 600 e i 1.000 m di distanza dalla costa; - a velocità non superiore a 20 nodi, oltre i 1.000 metri di distanza dalla costa; <p>d) l'ormeggio, autorizzato dal soggetto gestore, alle navi da diporto in linea con i requisiti di eco-compatibilità di cui al successivo comma 2, in siti individuati dal soggetto gestore mediante appositi campi boe, posizionati compatibilmente con l'esigenza di tutela dei fondali;</p> <p>e) il whale-watching e l'accesso in presenza di mammiferi marini, secondo il codice di condotta di cui al successivo comma 3;</p> <p>f) la pesca sportiva con nasse e palamiti, con numero di ami a persona non superiore a 70, con limite massimo di 200 ami a imbarcazione, autorizzata dal soggetto gestore, per i residenti</p>



	<p>nei Comuni ricadenti nell'area marina protetta;</p> <p>g) la pesca sportiva, con lenza e canna, autorizzata dal soggetto gestore, per i non residenti nei Comuni ricadenti nell'area marina protetta;</p> <p>h) l'esercizio della piccola pesca artigianale, e l'attività di pescaturismo, riservate alle imprese di pesca che esercitano l'attività sia individualmente, sia in forma cooperativa, aventi sede legale nei Comuni ricadenti nell'area marina protetta, alla data di entrata in vigore del presente decreto, e ai soci delle suddette cooperative inseriti alla stessa data nel registro di ciascuna cooperativa.</p>
--	---

2. Ai fini del presente decreto e della previsione di misure di premialità ambientale nel Regolamento di cui al successivo articolo 6, sono individuate le unità da diporto in linea con uno dei seguenti requisiti di eco-compatibilità:
- a) unità dotate di casse per la raccolta dei liquami di scolo;
 - b) natanti e imbarcazioni equipaggiati con motore in linea con la Direttiva 2003/44/CE;
 - c) navi da diporto in linea con gli Annessi IV e VI della MARPOL 73/78.
3. Per le attività di whale-watching e in presenza di mammiferi marini, è individuata una fascia di osservazione, entro la distanza di 100 metri dai cetacei avvistati, ed una fascia di avvicinamento entro 300 metri dai cetacei avvistati. In tali fasce vige per le attività di whale-watching e per l'osservazione dei cetacei il seguente codice di condotta:
- a. non è consentito avvicinarsi a meno di 50 metri dagli animali;
 - b. nella fascia di osservazione non è consentita la balneazione e può essere presente una sola unità navale o un solo velivolo, esclusivamente ad una quota superiore ai 150 metri s.l.m.;
 - c. non è consentito il sorvolo con elicotteri, salvo che per attività di soccorso, sorveglianza e servizio;
 - d. non è consentito rimanere più di 30 minuti nella fascia di osservazione;
 - e. nelle fasce di osservazione e avvicinamento la navigazione è consentita alla velocità massima di 5 nodi;
 - f. non è consentito stazionare con l'unità navale all'interno di un gruppo di cetacei, separando anche involontariamente individui o gruppi di individui dal gruppo principale,
 - g. non è consentito fornire cibo agli animali e gettare in acqua altro materiale;
 - h. non è consentito l'avvicinamento frontale agli animali;
 - i. non è consentito interferire con il normale comportamento degli animali, in particolare in presenza di femmine con cuccioli;
 - j. non sono consentiti improvvisi cambiamenti di rotta e di velocità delle unità navali;



- k. nel caso di volontario avvicinamento dei cetacei all'unità navale, è fatto obbligo di mantenere una velocità costante, inferiore a 5 nodi, senza effettuare cambi di direzione;
- l. nella fascia di avvicinamento non possono essere presenti contemporaneamente più di tre unità navali, in attesa di accedere alla fascia di osservazione, seguendo l'ordine cronologico di arrivo nella zona di avvicinamento;
- m. nel caso che gli animali mostrino segni di intolleranza, è fatto obbligo di allontanarsi con rotta costante dalle fasce di osservazione e avvicinamento.

Articolo 6 - Regolamento di esecuzione e organizzazione dell'area marina protetta

1. Entro centottanta giorni dall'entrata in vigore del presente Regolamento di disciplina delle attività consentite, su proposta dell'Ente gestore, previo parere della Commissione di Riserva, il Ministro dell'ambiente e della tutela del territorio e del mare adotta il Regolamento di esecuzione ed organizzazione dell'area marina protetta, ai sensi dell'articolo 28 della L. 979 del 1982.
2. Il Regolamento di esecuzione ed organizzazione di cui al presente articolo ha ad oggetto la disciplina di organizzazione dell'area marina protetta, nonché la normativa di dettaglio e le eventuali condizioni di esercizio delle attività consentite nell'area marina protetta.
3. Fino all'entrata in vigore del Regolamento di esecuzione e organizzazione di cui al presente articolo, non sono consentite le attività di cui all'articolo 5 per le quali è previsto il rilascio di autorizzazione da parte del soggetto gestore.
4. Al sopravvenire di norme di legge che impediscano la coerente applicazione del Regolamento di esecuzione e organizzazione ed ogni qual volta le condizioni di tutela degli ecosistemi lo impongano, l'Ente gestore propone un nuovo Regolamento, adottato dal Ministro dell'ambiente e della tutela del territorio e del mare al termine della procedura di cui al precedente comma 1.
5. Al fine di ridurre e contenere l'impatto ambientale delle attività consentite, la proposta di Regolamento di esecuzione e organizzazione elaborata dall'Ente gestore prevede misure di premialità ambientale, conformemente alle direttive del Ministero dell'ambiente e della tutela del territorio e del mare.

TITOLO III

DISPOSIZIONI FINALI

Articolo 7 - Sorveglianza

1. La sorveglianza nell'area marina protetta, coerentemente con l'articolo 13 del decreto istitutivo, è effettuata dalla Capitaneria di Porto competente nonché dalle polizie



enti locali delegati nella gestione dell'area, in coordinamento con il personale dell'Ente gestore che svolge attività di servizio, controllo e informazione a terra e a mare.

Articolo 8 - Sanzioni

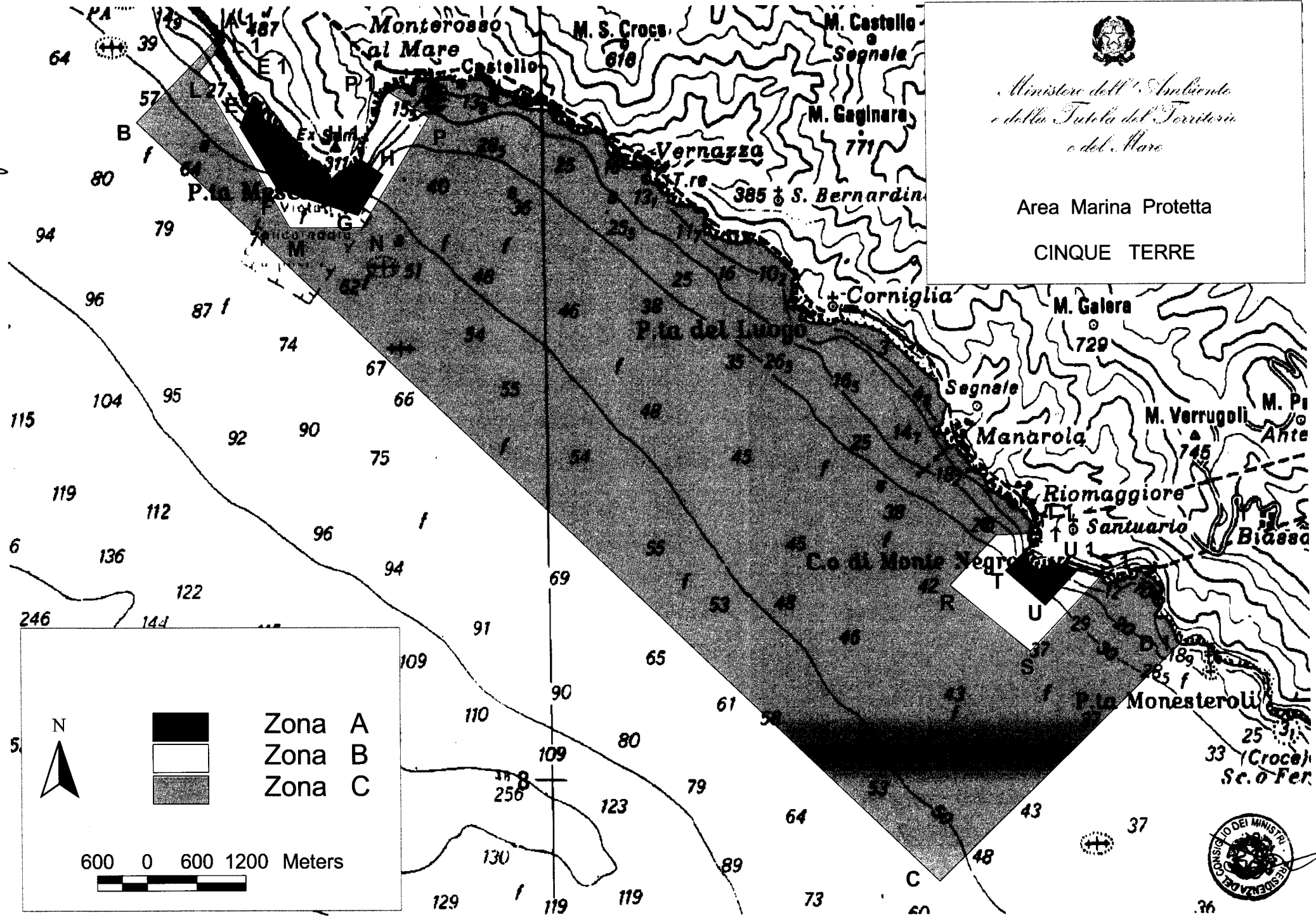
1. Per la violazione delle disposizioni contenute nel presente decreto e nel Regolamento di esecuzione e organizzazione di cui al precedente articolo 6, salvo che il fatto sia disciplinato diversamente o costituisca reato, si applica l'Articolo 30 della legge 6 dicembre 1991, n. 394 e successive modificazioni e integrazioni.
2. Nel caso in cui l'accertata violazione delle disposizioni di cui al comma 1 comporti una modificazione dello stato dell'ambiente e dei luoghi, l'Ente gestore dispone l'immediata sospensione dell'attività lesiva ed ordina, in ogni caso, la riduzione in pristino o la ricostituzione di specie vegetali o animali a spese del trasgressore, con la responsabilità solidale del committente, del titolare dell'impresa e del direttore dei lavori in caso di costruzione e trasformazione di opere. In caso di inottemperanza al suddetto ordine, l'Ente gestore provvede all'esecuzione in danno degli obbligati, secondo la procedura prevista dall'articolo 29 della legge 6 dicembre 1991, n. 394.
3. In caso di accertamento della violazione delle disposizioni previste dal presente decreto e dal Regolamento di esecuzione e organizzazione di cui al precedente articolo 6, compreso l'eventuale utilizzo improprio della documentazione autorizzativa, possono essere sospese o revocate le autorizzazioni rilasciate dall'Ente gestore secondo i criteri e le procedure previste nello stesso Regolamento di esecuzione e organizzazione, indipendentemente dall'applicazione delle sanzioni penali ed amministrative previste dalle norme vigenti.
4. Il verbale attestante la violazione delle disposizioni di cui al comma 1, redatto dalle Autorità preposte alla sorveglianza dell'Area marina protetta, è immediatamente trasmesso all'Ente gestore, che provvede ad irrogare la relativa sanzione.
5. Gli introiti derivanti dall'applicazione delle sanzioni di cui al presente articolo sono imputati al bilancio dell'Ente gestore e destinati al finanziamento delle attività di gestione, coerentemente con le finalità istituzionali dell'Area marina protetta.

Articolo 9 – Pubblicità

1. Il responsabile di ogni esercizio a carattere commerciale munito di concessione demaniale marittima assicura e mantiene l'esposizione del presente decreto e del Regolamento di esecuzione e organizzazione di cui al precedente articolo 6 in un luogo ben visibile agli utenti.




Alleg. 2





 Ministero dell' Ambiente
 e della Tutela del Territorio
 e del Mare

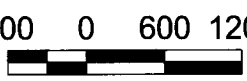
 Area Marina Protetta

 CINQUE TERRE





 Zona A
 Zona B
 Zona C



 600 0 600 1200 Meters

