

IL COMMISSARIO
 PER LA ISTITUZIONE DEL PARCO NAZIONALE DELLA COSTA TEATINA
 Decreto del Presidente del Consiglio dei Ministri del 4 agosto 2014
 pubblicato sulla Gazzetta Ufficiale del 17.10.2014 n° 242
 Arch. Giuseppe De Dominicis











PARCO NAZIONALE DELLA COSTA TEATINA
 Legge n. 89 del 08/03/2011

P01.b Perimetrazione del Parco
 Scala: 1:25.000
 Data: Giugno 2015

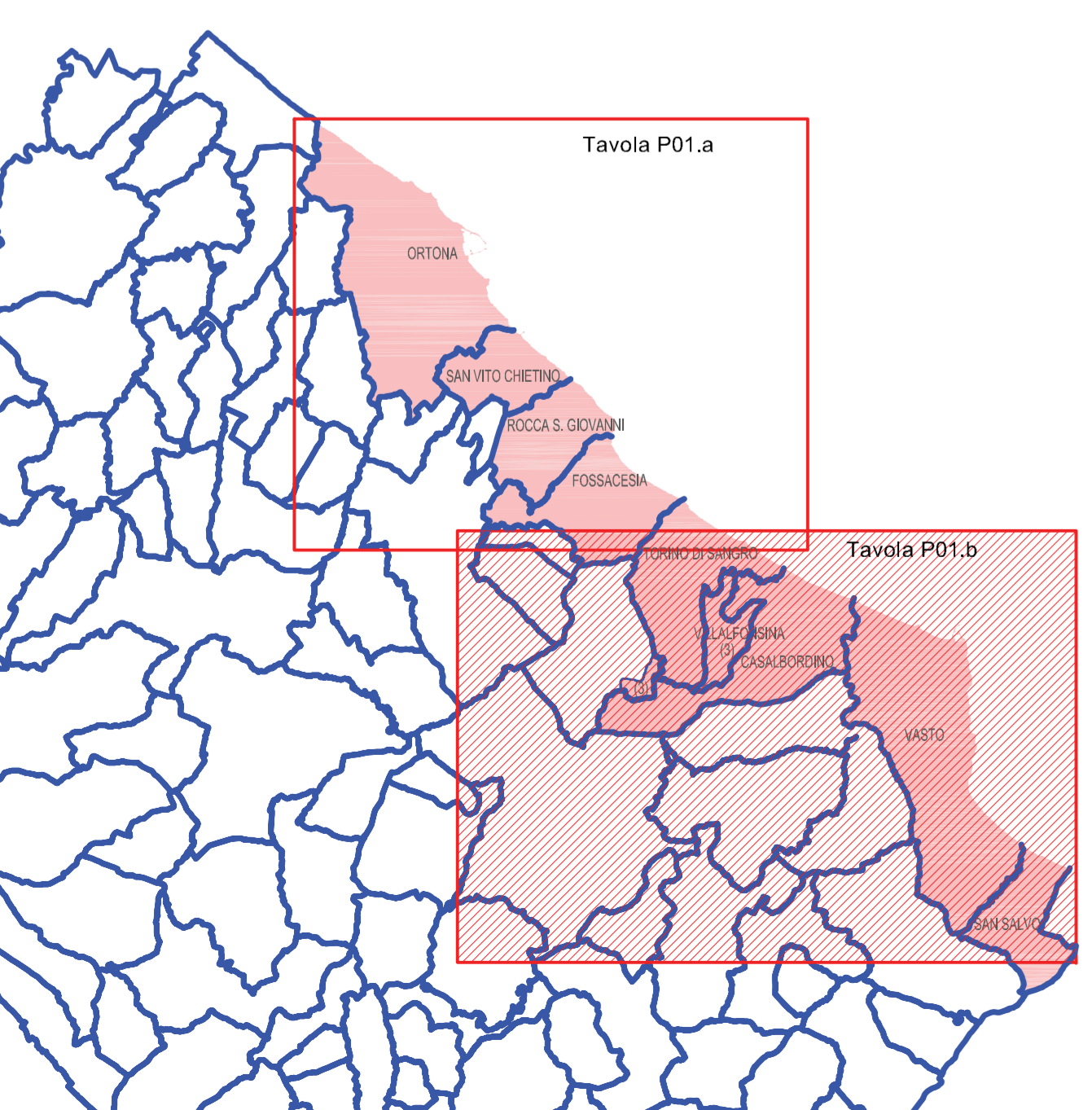
IL COMMISSARIO
 Arch. Giuseppe De Dominicis

Collaborazione
PROVINCIA DI TEQUILA
 Settore Urbanistica e Pianificazione Territoriale
 Decreto Presidenziale n. 7 del 10/03/2015

LEGENDA:

-  Perimetro del Parco Nazionale della Costa Teatina
-  Zona 1 - di rilevante interesse naturalistico, paesaggistico e storico-culturale, con limitato o inesistente grado di antropizzazione;
-  Zona 2 - di valore naturalistico, paesaggistico e storico-culturale con maggior grado di antropizzazione;
-  Zona 3 - con accentuato grado di antropizzazione.
-  Limiti amministrativi comunali
-  Autostrada A14
-  Via Verde della Costa dei Trabocchi - Pista ciclo pedonale

Area di stampa



Elaborazioni Cartografiche - STIP: Arch. M. BASILE - TUTTI I DIRITTI DI RIPRODUZIONE E RIELABORAZIONE SONO RISERVATI

